

Janvier-février 2013

Numéro 21

DOC'INFOS IPRAUS

Bulletin de veille du Centre de recherche documentaire de l'IPRAUS

Rubriques :

- « La Défense, un dictionnaire, architecture / politique » (Vol.1), « La Défense, un atlas, histoire : territoire » (Vol.2), sous la direction de Pierre Chabard et Virginie Picon-Lefebvre
- « « Le prix de Rome. Le "grand tour" des architectes soviétiques sous Mussolini » d'Elisabeth Essaïan
- « Science, industrie et art [Wissenschaft, Industrie und Kunst, 1852], adaptée et présentée par Estelle Thibault
- Informations institutionnelles et juridiques
- Documentation en ligne : périodiques, articles de périodiques
- Les nouveautés à la documentation : périodiques, ouvrages, cartes et plans

Contacts :

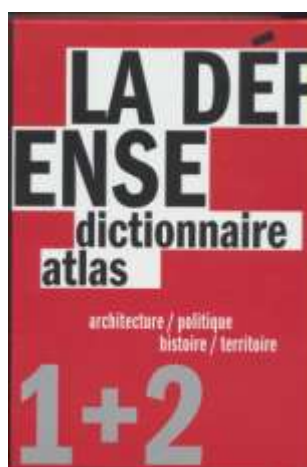
[Christine Belmonte](#)

01 53 38 50 60

[Pascal Fort](#)

01 53 38 50 59

« La Défense, un dictionnaire, architecture / politique » (Vol.1) – « La Défense, un atlas, histoire / territoire » (Vol.2) - sous la direction de Pierre Chabard et Virginie Picon-Lefebvre



[CHABARD Pierre](#),
[PICON-LEFEBVRE Virginie](#) (dirs) –

Vol. 1 : « *La Défense, un dictionnaire, architecture / politique* » - 461 p.

Cote : I1.2.2.4.CHA1

Vol. 2 : « *La Défense, un atlas, histoire / territoire* » – 220 p.

Cote : I1.2.2.4.CHA2

- Marseille : éditions Parenthèses, décembre 2012

Les auteurs, membres de l'UMR AUSser :

[BERTRAND Frédéric](#)

[CHABARD Pierre](#)

[GALLO Emmanuelle](#)

[GUTH Sabine](#)

[LANDAUER Paul](#)

[MEEHAN Patricia](#)

[MOREL JOURNEL Guillemette](#)

[NIVET Soline](#)

[ORILLARD Clément](#)

Présentation de l'éditeur :

Après une histoire de plus de cinquante ans, La Défense se trouve durablement inscrite dans la métropole francilienne. Ce coffret retrace l'histoire longue et complexe de ce territoire qui d'une rive à l'autre de la Seine prolonge l'Axe majeur de Paris. Véritable outil de recherche et bilan d'un vaste programme de développement urbain, il comprend deux volumes complémentaires. À travers 133 notices illustrées, rédigées par 44 auteurs, le dictionnaire analyse La Défense sous trois angles historiographiques principaux : architectural et urbain, social et culturel, politique et économique. Au moyen d'une collection de documents, de

photographies, d'une frise chronologique et d'un jeu de cartes historiques et thématiques, l'atlas synthétise, quant à lui, cette histoire en un récit visuel.

Pierre Chabard est architecte et docteur en architecture de l'université de Paris VIII. Membre fondateur de la revue Criticat, il enseigne l'histoire à l'École nationale supérieure d'architecture de la ville et des territoires, Marne-la-Vallée, et dirige l'Observatoire de la condition suburbaine.

Virginie Picon-Lefebvre est architecte, urbaniste, docteur en lettres de l'université de Paris I-Sorbonne, enseignante à l'École nationale supérieure d'architecture Paris-Malaquais, membre fondateur du LIAT ; derniers livres parus : Paris - ville moderne, Maine-Montparnasse et La Défense, 1950-1975, 2003; Derry-Londonderry , avec Martha Schwartz, 2007; Visiter le désert, tourisme durable et architecture , avec Aziza Chaouni, 2008.



[ESSAIAN Elisabeth](#) - « **Le prix de Rome. Le "grand tour" des architectes soviétiques sous Mussolini** » - Paris, éditions B2, 2012.

Cote : I2.3.2.ESS2

Résumé extrait du site de l'éditeur :

À la mort de Lénine en 1924, les mouvements de l'avant-garde architecturale, dont le constructivisme, vibrent à l'unisson de la Révolution de 1917. Depuis 1921, ils apportent leur écot à la Nouvelle Politique Économique, au Plan d'électrification de l'URSS et essayent de définir une « esthétique communiste » au service du prolétaire et de la kolkhoziennne. L'Union Soviétique, l'Allemagne et les États-Unis forment alors la troïka de l'Internationale moderniste. Le premier plan quinquennal est lancé en 1928. Villes nouvelles et chantiers industriels tournent à plein régime. Davantage préoccupé par ces grands chantiers, Staline semble se désintéresser de l'enjeu architectural. Pourtant, à partir du concours pour le Palais des Soviets (1932) et de l'adoption du Plan Général de reconstruction de Moscou (1935), la Rome éternelle va devenir, au prix d'un face-à-face avec l'Italie fasciste, un « modèle » de réalisme socialiste inattendu...



[LEGER Jean-Michel](#) - « **Usage** » - Paris, Ed. de la Villette, coll. Passage, 2012 - 95 p.

Cote : A1.4.LEG1

Résumé extrait du site de

l'éditeur : Une fois banni le fonctionnalisme jugé trop peu soucieux des hommes appelés à vivre dans les espaces conçus par les architectes modernes, un terme apparaît et s'impose à la fin des années 1970, celui d'usage. L'irruption d'un tel concept dont l'emploi renvoyait aux bonnes manières, à la grammaire ou au droit, interroge la définition même de l'architecture et le jugement qu'on y porte. On connaît la rengaine, véhiculée par les sociologues et partagée par les élus comme le public, des architectes qui négligeraient la prise en compte de l'usage au profit de l'apparence. Ce conflit est ancien dès la Renaissance et le XVIII^e siècle, les traités en rendaient compte mais tous privilégiaient soit la beauté soit l'art de composition ou l'art de la distribution. À l'évidence, au cours des siècles, le terme s'est enrichi au point de devenir polysémique. Ainsi, dans le sens de « bon usage »,

l'usage peut être lu comme un manuel de savoir-vivre ensemble qui prescrit quelques règles fondamentales pour ne pas se détester les uns les autres : ne pas faire de bruit après vingt-deux heures, ne pas étendre son linge aux fenêtres, ne pas salir les parties communes, etc.

Dans une acceptation plus large, l'usage est un arbitrage non réductible à une appartenance sociale ou culturelle. Seule une petite partie des usages peut être inscrite au cahier des charges confié aux concepteurs, le reste est affaire d'interprétation de la part de l'architecte et appartient donc à sa *poïesis*, qui rencontrera peut-être celle de l'usager. Dans un programme de logement, le maître d'ouvrage ne devrait pas prescrire les types de relation entre les pièces ; c'est l'affaire du projet, donc de l'architecte. En revanche, le rapport geste/corps/espace est peu négociable. Peut-on admettre des lieux incapables d'accompagner les gestes de la vie quotidienne et de l'appropriation de l'espace car ceux-là placent l'habitant dans une condition d'inquiétude ? À l'issue de ce tour d'horizon, il est prouvé que l'architecture ne se réduit pas à suivre une fonction. Qui d'ailleurs a jamais cru qu'elle n'était que cela ? Cependant si l'architecture ne se réduit pas à l'usage, elle n'existe pas sans lui.

SEMPER Gottfried, Traduction d'Émile Reiber (1886-87) adaptée et présentée par [THIBAUT Estelle](#) - « **Science, industrie et art [Wissenschaft, Industrie und Kunst, 1852]** » - Gollion : Infolio, 2012 – Coll. Archigraphy Poche – 143 p.

Cote : A1.8.2.SEM1

Résumé extrait du site de l'éditeur :

Dans cet essai, Gottfried Semper tente de dégager les leçons de l'Exposition universelle de Londres de 1851. Il affine sa définition d'une science du style tout en abordant l'impact du capitalisme, de l'internationalisation des échanges et de la mécanisation sur les oeuvres architectoniques. Face à la « confusion babylonienne » que représente l'amoncellement des productions de l'art et de l'industrie des cinq continents, l'architecte esquisse un ambitieux programme pédagogique. Celui-ci conjugue apprentissage technique, formation théorique et projet muséographique, organisant le territoire de la création sur la base des quatre domaines d'activité supposés originaires – céramique, textile, charpenterie et maçonnerie.

Informations institutionnelles et juridiques

Ministère de la culture et de la communication

« [Delphine Batho, ministre de l'écologie, du développement durable et de l'énergie et Aurélie Filippetti, ministre de la Culture et de la Communication, annoncent que la France présentera les dossiers de la grotte Chauvet et de la chaîne des Puys-faille de Limagne pour inscription sur la liste du patrimoine mondial de l'UNESCO en 2014](#) » (Communiqué du 24/01/2013)

« [Discours de Vincent Berjot, directeur général des Patrimoines, prononcé pour Aurélie Filippetti, ministre de la Culture et de la](#)

[Communication, à l'occasion de la remise de l'Équerre d'Argent, à Paris, le 28 janvier 2013](#) » (Discours du 28/01/2013)

« [Lancement du nouveau site culture.fr](#) » (Communiqué du 31/01/2013)

« [La 11e édition de « Rendez-vous aux jardins » célébrera dans toute la France « Le jardin et ses créateurs », les vendredi 31 mai, samedi 1er et dimanche 2 juin 2013](#) » (Communiqué du 07/02/2013)

« [Albums des jeunes architectes et paysagistes 2014 \(AJAP\)](#) » (Communiqué du 08/02/2013)

« [Inauguration du centre des Archives nationales de Pierrefitte-sur-Seine](#) » (Communiqué du 11/02/2013)

Retrouvez l'ensemble des [discours et communiqués](#)

Ministère de l'écologie, du développement durable et de l'énergie

Retrouvez l'ensemble des [discours et communiqués](#)

Ministère de l'égalité des territoires et du logement

« [Palmarès des jeunes urbanistes](#) » (Publication du 23/01/2013)

« [Lancement du label national ÉcoQuartier](#) » (Actualité du 12/02/2013)

Ministère de l'enseignement supérieur et de la recherche

« [Examen par le CNESER du projet de loi sur l'enseignement supérieur et la recherche](#) » (Communiqué du 25/02/2013)

Retrouvez l'ensemble des [discours et communiqués](#)

Informations juridiques

Dossiers législatifs - [Projet de loi portant diverses dispositions en matière d'infrastructures et de services de transports](#)

Périodiques en ligne

Périodiques ou articles en version intégrale :

Architecture

« [5 clés pour une réforme des écoles d'architecture](#) » - In leMoniteur.fr du 24/01/2013

Grand Paris /Ile-de-France

« [Les 15 équipes de l'Atelier international du Grand Paris reçoivent leur feuille de route](#) » - In LeMoniteur.fr du 28/01/2013

APUR – « [Atlas de l'agglomération parisienne. Premiers éléments cartographiques](#) » - Note de l'APUR n°57, décembre 2012- 8 p.

ARENES Jean-François, PIERRE-MARIE Emmanuelle – « [Paris et le centre de l'agglomération parisienne au cœur de l'hébergement et du logement temporaire](#) » - Note de l'APUR n°59, janvier 2013

BEHAR Daniel – « [Les paradoxes du rôle de l'État dans la gouvernance du Grand Paris](#) » - In Métropolitique du 28/01/2013

BOURDEAU-LEPAGE Lise, TOVAR Elizabeth, traduit par WAINE Oliver – « [Jobs and geography: can the "functional hypercentrality" of Paris be an asset for the surrounding region?](#) » - In Métropolitiques du 20/02/2013

DRIANT Jean-Claude, RICHARD Mélanie – « [Nouveaux logements issus de la restructuration du parc immobilier : étude dans le Val-de-Marne](#) » - Note rapide Habitat, n° 612 – Paris : IAU Ile-de-France, janvier 2013 - 4 p.

GILLI Frédéric – « [Le Grand Paris, une métropole en marche ?](#) » - In Métropolitique du 30/01/2013

LACOSTE Gérard – « [Les communes et la relance de la construction : inciter ou contraindre ?](#) » - Note rapide Habitat, n° 615 – Paris : IAU Ile-de-France, février 2013 – 4 p.

MERTINY Peggy, DAVY Anne-Claire – « [2001-2011 : un logement nouveau sur quatre a été créé dans le bâti existant](#) »

- Note rapide Habitat, n° 613 – Paris : IAU Ile-de-France, janvier 2013 – 6 p.

PAMAIS Agnès, ZUGETTA Isabelle – « [L'intercommunalité francilienne : vers une généralisation en grande couronne](#) » - Note rapide Gestion locale, n° 616 – Paris : IAU Ile-de-France, février 2013 – 6 p.

Urbanisme

BOURDEAU-LEPAGE Lise – « [Dossier : Nature\(s\) en ville](#) » - In Métropolitiques du 21/02/2013

HURIOT Jean-Marie – « [Haussmann, de la modernité à la révolution](#) » - In Métropolitiques du 15/02/2013

Les nouveautés au centre

Ouvrages


Vous trouverez ci-dessous les livres arrivés au centre de recherche documentaire.

Nous comptons sur vous pour nous suggérer des achats d'ouvrages et ainsi enrichir le fonds documentaire et de même nous vous soumettrons des suggestions d'achat.

Vous pouvez retrouver l'intégralité du fonds documentaire sur la base de données accessible via le site internet de l'école à l'adresse suivante :


<http://194.199.207.180:80/80/aboutIPRAUS.htm>

Architecture



DREW ARMSTRONG Christopher – **“Julien-David Leroy and the making of architectural history”** – Londres/NY : Routledge, 2012 – 300 p.

Cote : A1.8.2.DRE1



CARVAIS Robert, GUILLERME André, [NEGRE Valérie](#), SAKAROVITCH Joël – **« Nuts and Bolts of Construction History. Culture, Technology and Society »** - Paris : Editions A. et J. Picard, 2012 – 690 p. – 3 Vol.

Vol. 1 : “Construction History. Knowledge and Theorization”

Cote : A1.1.NEG2

Vol. 2 : “People and Organizations. Materials”

Cote : A1.1.NEG3

Vol. 3 : “Technology. Indexes”

Cote : A1.1.NEG4

Résumé : Cet ouvrage présente un état de la recherche internationale dans l'histoire de la construction, conciliant les sciences de l'ingénieur avec les sciences humaines. Le bâtiment est ainsi étudié et interprété par 240 collaborateurs : archéologues, archivistes, historiens, maçons, menuisiers, serruriers, couvreurs, dessinateurs, architectes, ingénieurs... Après Madrid, Cambridge et Cottbus, Paris célèbre

en 2012 le 4e Congrès international d'histoire de la construction.

Asie



Territoires de l'urbain en Asie du Sud-Est
Métropolisations en mode mineur
Sous la direction de
Manuelle Franck, Charles Goldblum
et Christian Taillard

FRANCK Manuelle, GOLDBLUM Charles, TAILLARD Christian – **« Territoires de l'urbain en Asie du Sud-Est. Métropolisations en mode mineur »** - Paris : CNRS éditions, 2012 – 308 p.

Cote : I5.7.1.GOL1

dont :

FRANCK Manuelle, [GOLDBLUM Charles](#), TAILLARD Christian - « Villes secondaires et métropolisation en Asie du Sud-est » - pp. 9-24
[GOLDBLUM Charles](#) - « Phnom penh ou la métropolisation dépendante : entre processus d'urbanisation et stratégie d'aménagement » - pp. 25-74

[LANCRET Nathalie](#), FRANCK Manuelle - « Denpasar, constitution d'une région urbaine internationalisée par le tourisme » - pp. 223-252
FRANCK Manuelle, [GOLDBLUM Charles](#) - « Des trajectoires diversifiées de métropolisation » - pp. 281-306

JALAIS Savitri – **« Développement des ghat à Bénarès. Dispositif architectural et espace urbain »** - Thèse de doctorat en architecture, sous la direction de Pierre Clément et Nathalie Lancret, soutenue en janvier 2013 – 377 p.

Cote : I5.5.1.THES1

[Résumé de la thèse](#)

WANG Yu – **« La fabrication des quartiers à la lumière des préoccupations environnementales. Etude comparée France-Chine »** - Thèse de doctorat en architecture soutenue le 15/01/2013, sous la direction de Pierre Clément et Nathalie Lancret – 395 p.

Cote : B2.4.WAN1A

[Résumé de la thèse](#)

Cartographie

HOFMANN Catherine, RICHARD Hélène, VAGNON Emmanuelle (dirs) – **« L'âge d'or des cartes marines. Quand l'Europe découvrait le monde »** - Paris : Seuil/BNF, 2012 – 256 p.

Cote : Z1.HOF1

MALEVAL Véronique, PICKER Marion, GABAUDE Florent – **« Géographie poétique et cartographie littéraire »** - Limoges : Presses universitaires de Limoges, 2012 – 289 p.

Cote : Z1.MAL1

Sommaires en ligne des revues disponibles au centre et Articles de périodiques (extraits des revues consultables au centre)

Je vous rappelle les périodiques auxquels nous sommes abonnés : [A+](#), [Annales](#) (Histoire sciences sociales), [Annales de la recherche urbaine \(Les\)](#), [Archiscopie](#), [Cahiers thématiques \(Les\)](#), [Criticat](#), [Le débat](#), [Espaces et sociétés](#), [Future anterior](#), [Genèses](#), [Histoire urbaine](#), [Lieux communs](#), [Moussons](#), [OASE](#), [Perspective](#), [Revue d'histoire des chemins de fer](#), [Revue française de sociologie](#), [Sciences humaines](#), [Terrain](#), [Traditional dwellings and settlements review](#), [Traitsurbains](#), [Transports urbains](#), [Urbanisme](#), [Ville Rail et Transports](#).



[Histoire urbaine n°35](#) de décembre 2012

[Lieux communs n°15](#) de décembre 2012

[Moussons n°20](#) de décembre 2012

[OASE n°89](#)

[Perspective n°2](#) de décembre 2012

[Traits urbains n°59](#) de février-mars 2013

Pour avoir accès aux sommaires des revues, cliquez sur le lien

Ces revues sont toutes consultables au centre de recherche documentaire :

[A+ n°239](#) de décembre-janvier 2013

[Annales n°4](#) d'octobre-décembre 2012

Archiscopie les livres n°26 de décembre 2012

[Archiscopie n°119](#) de février 2013

[FutureAnterior Vol. IX, n°1](#), summer 2012

[Genèses n°88](#) de septembre 2012

[Urbanisme n°387](#) de novembre-décembre 2012

Urbanisme n°HS 43 de décembre 2012
(Pas de sommaire en ligne)

Ville, rail et transports supplément au n°545 du 27/11/2012
(Pas de sommaire en ligne)

Ville, rail et transports n°546 du 26/12/2012
(Pas de sommaire en ligne)

Ville, rail et transports supplément au n°546
(Pas de sommaire en ligne)

Ville, rail et transports supplément au n°547
(Pas de sommaire en ligne)

Articles extraits des revues consultables au centre :

Asie

DEMATTE Paola - « [After the Flood : Cultural Heritage and Cultural Politics in Chongqing Municipality and the Three Gorges Areas, China](#) » - In Future Anterior Volume IX, n°1, summer 2012 – pp. 48-64
(Avec Code Biblioshs)

SHAO Qin - « [Citizens versus Experts. Historic Preservation in Globalizing Shanghai](#) » - In Future Anterior Volume IX, n°1, summer 2012 – pp. 17-32
(Avec code Biblioshs)

Grand Paris / Ile-de-France

« [Saint-Denis cherche la réconciliation](#) » - In Traits urbains n°59 de février-mars 2013 – pp. 30-35

Habitat/Logement

« [Dossier : nouvelles formes de l'habitat](#) » - In Traits urbains n°59 de février-mars 2013 – pp. 18-29

Transports/Mobilités

« [Dossier spécial : quand la mobilité améliore la qualité de vie](#) » - In Ville, rail et transports n°545 du 27/11/2012

Urbanisme/Ville

« [Rencontre-débat du séminaire Robert Auzelle : « Quartiers écologiques en lien avec un réseau nature](#) » - In Urbanisme n°387 de septembre-décembre 2012 – pp. 16-28

VIGANO Paola – « [The horizontal metropolis and gloeden's diagrams. Tow parallel stories](#) » - In OASE n°89 – pp. 94-111

VIOLEAU Jean-Louis – « [Les écoquartiers, transformer ou préserver ?](#) » - In Urbanisme n°387 de septembre-décembre 2012 – pp. 13-15



Cartes et plans

Cartothèque

Vous pouvez interroger la base de données cartographiques sur le site internet de l'Ecole nationale supérieure d'architecture de Paris-Belleville à l'adresse suivante :
<http://194.199.207.180:80/80/aboutCartotheque.htm>

A ce jour, sur cette base de données, vous pouvez consulter **1446 notices bibliographiques** dont 200 avec le document numérique.

Ces notices bibliographiques concernent les cartes et plans des villes d'Ile-de-France et France, du Cambodge, Indonésie, Laos, Malaisie, Philippines, Thaïlande et Vietnam.

Je précise que ce travail d'indexation est en cours.

Si vous avez besoin de renseignements relatifs à la cartothèque, vous pouvez contacter **Mme Véronique Hattet** :

Téléphone : 01 53 38 50 00 et demander le poste 50 60 ou par courriel :

cartotheque.ipraus@gmail.com

Si vous désirez consulter ces fonds, il est conseillé de prendre rendez-vous auprès de Mme Hattet (voir coordonnées ci-dessus).

Site internet

1 - [Le Plan Terrier de Bagnolet](#)

[Plan reconstitué de Bagnolet](#) à partir du Plan Terrier de 1727

[Plan terrier de Bagnolet](#) numérisé consultable en ligne

Présentation extraite du [site de la ville de Bagnolet](#) : C'est un très grand livre, à la lourde reliure de cuir ornée de dorures et de protections en métal clouté. À l'intérieur, sur de larges planches des listes de noms tracés à la plume font face à des plans finement dessinés et rehaussés à l'aquarelle. Pourtant, ce n'est pas un objet d'art, mais un trésor d'histoire vieux de presque quatre siècles. Établi en 1727, c'est le plus ancien document administratif des archives de la ville : le plan des terres de Bagnolet. On l'appelle plus communément le plan-terrier.

[Suite ..](#)

2 - [L'âge d'or des cartes marines. Quand l'Europe découvrait le monde](#)

Site dédié à l'exposition qui a eu lieu à la Bibliothèque Nationale de France du 23 octobre 2012 au 27 janvier 2013 : « L'âge d'or des cartes marines. Quand l'Europe découvrait le monde »

Vous pouvez y retrouver :

[Toute l'iconographie](#)

Mais aussi la liste de ces cartes marines se trouvant sur Gallica

dont celles couvrant [la zone Asie du Sud-Est, Indonésie et Pacifique](#)

3 - « [Les ressources cartographiques du département des Cartes et plans de la Bibliothèque nationale de France \(BNF\)](#) »

par Jean-Yves Sarazin (Directeur du département des cartes et plans de la BNF) – Article paru sur « Cartes et figures du monde », blog sur hypothese.org correspondant à la fiche n°5 « Recherches bibliographiques sur Paris, cartographie et histoire »

4 - [Nouvel espace de cartographie interactive sur le site de l'observatoire des territoires](#)

Vous trouverez un nouveau module de cartographie interactive, plus performant et ergonomique. Cartographiez plus de 450 indicateurs et zonages liés à l'aménagement du territoire.

[Manuel d'utilisation et d'aide à la navigation dans l'espace de cartographie](#)



**Ecole nationale supérieure
d'architecture de Paris-
Belleville**

**IPRAUS (Institut Parisien de
Recherche Architecture
Urbanistique Société)**

**Centre de recherche
documentaire
Roger-Henri Guerrand**

60, boulevard de la Villette
75019 Paris

Téléphone :
01 53 38 50 59/50 60

Télécopie :
01 53 38 50 50

Courriel :
belmonte.ensapb@gmail.com

fort.ensapb@gmail.com

Nous sommes sur le
Web !

Retrouvez-nous, à l'adresse :
<http://www.umrausser.cnrs.fr/spip.php?rubrique5>

