

Octobre 2011

Numéro 9

DOC'INFOS IPRAUS

Bulletin de veille du Centre de recherche documentaire de l'IPRAUS

Rubriques :

- Dossier : theses.fr moteur de recherche des thèses françaises et les sites des thèses en ligne
- Informations institutionnelles (Discours, communiqués, dossiers de presse)
- Informations juridiques (Projets de Textes, avis)
- Documentation en ligne : périodiques, articles de périodiques, rapports, thèses...
- Les nouveautés à la documentation : périodiques, ouvrages, cartes et plans

Le centre de recherche documentaire : infos pratiques

Le centre de recherche documentaire de l'IPRAUS est ouvert du lundi au vendredi de 9h30-12h30 et 14h-17h30.

Ce centre est ouvert aux chercheurs, enseignants et étudiants.

Tous les documents sont en consultation sur place.

Le prêt n'est réservé qu'aux chercheurs de l'IPRAUS.

L'intégralité du fonds est répertorié sur notre base

bibliographique interrogeable via le site internet de l'école : [cliquez ici](#)

Nous vous proposons comme produit documentaire, ce bulletin de veille renseignant sur l'actualité du centre.

Toutes ces informations correspondent aux thèmes de recherche de l'UMR –AUSSEER 33 29.

Nous sommes toujours à votre écoute et ouverts à

vos différentes suggestions pour que ce produit documentaire réponde au mieux à vos attentes.

Pour nous faire part de vos suggestions, n'hésitez pas à nous contacter :

[Christine Belmonte](#)
01 53 38 50 60

[Pascal Fort](#)
01 53 38 50 59

et nous vous souhaitons une bonne et belle rentrée.

Dossier : theses.fr, moteur de recherche des thèses françaises et les sites des thèses en ligne

L'ABES a ouvert, le 11/07/11, « [theses.fr](#) », moteur de recherche des thèses de doctorat françaises qui propose 6 000 thèses de doctorat soutenues depuis 2006 dans une cinquantaine d'établissements.

L'accès au texte intégral est disponible pour plus de 4 000 thèses.

Vous avez accès aussi à des données sur les thèses de doctorat en préparation, notamment celles disponibles dans le [Fichier central des thèses](#).

Les thèses en préparation en :

- [Aménagement de l'espace, urbanisme](#)

- [Architecture](#)

- [Urbanisme](#)

Les mots clés s'affichent lors de la recherche ; les réponses peuvent être triées par dates, établissements, écoles doctorales, disciplines, langues, directeurs de thèse, domaines.

La recherche peut aussi cibler uniquement les thèses en ligne <http://www.theses.fr/>

Vous trouverez ci-dessous une présentation de 2 sites internet via lesquels vous pourrez consulter des thèses en version électronique.

[TEL \(thèses en ligne\)](#) :

Ce serveur de thèses multidisciplinaire a pour objectif de promouvoir l'auto-archivage en ligne des thèses de doctorat et habilitations à diriger des recherches (HDR).

Vous pouvez consulter plus de 25 000 documents avec texte intégral.

L'interrogation se fait par auteur, directeur de thèse, président du jury, année de soutenance, titre, mots clés, laboratoire, école de recherche.

Vous triez les résultats par date de publication, écriture, date de dépôt, titre, auteur.

(suite)



DART Europe E-these portal : DART est un portail de thèses européennes accessibles en ligne, rattaché au Networked Digital Library of Theses and Dissertations ([NDLTD](#)), et partenaire de [LIBER](#) et

DRIVER.

DART est un portail qui rassemble des thèses européennes de 13 pays (Belgique, Espagne, Allemagne, Suède, Norvège, Irlande, Suisse, Grande Bretagne, Finlande, Estonie, Hongrie

France, Portugal).

La recherche se fait par mot-clé, titre, auteur, année, ou encore par serveur, pays ou langue. Plus de 100 000 thèses sont ainsi accessibles à partir de ce portail, toutes disponibles en texte intégral.

Informations institutionnelles et juridiques

Commission européenne

« [L'Union européenne va investir 50 milliards d'euros dans les infrastructures afin d'améliorer les interconnexions en Europe, stimulant ainsi la compétitivité et l'emploi](#) » (Communiqué du 19/10/2011)

« [L'Union européenne et la Chine s'apprêtent à intensifier leur coopération en matière d'éducation, de culture, de jeunesse et de recherche](#) » (Communiqué du 24/10/2011)

Ministère de la culture et de la communication

« [Discours de Frédéric Mitterrand, ministre de la Culture et de la Communication, prononcé à l'occasion de la réunion des directeurs des écoles d'enseignement supérieur Culture](#) » (Discours du 06/10/2011)

« [F. Mitterrand et L. Wauquiez favorisent l'approfondissement des collaborations entre l'enseignement supérieur et le secteur de la culture](#) » (Communiqué du 18/10/2011)

« [Discours de Frédéric Mitterrand, ministre de la Culture et de la Communication prononcé à l'occasion du 10e anniversaire des Albums des jeunes architectes et des paysagistes - Lancement de l'ouvrage "les grands ensembles, une architecture du XXème siècle"](#) » (Discours du 19/10/2011)

« [Discours de Frédéric Mitterrand, ministre de la Culture et de la Communication, prononcé à l'occasion du 10ème anniversaire de l'Institut National d'Histoire de l'Art](#) » (Discours du 19/10/2011)

Retrouvez l'ensemble des [discours et communiqués](#)

Ministère de l'énergie, de l'énergie, du développement durable et de la mer

« [L'Etat soutient 93 projets innovants proposés par les EcoCités](#) » (Dossier du 04/10/2011)

« [Discours de Thierry MARIANI lors des Rencontres Nationales du Transport public à](#)

[Strasbourg](#) » (Discours du 13/10/2011)

« [Trame verte et bleue, c'est parti !](#) » (Dossier du 18/10/2011)

« [Assises du ferroviaire : Séance plénière du 18 octobre 2011](#) » (Dossier du 20/10/2011)

Retrouvez l'ensemble des [discours et communiqués](#)

Textes juridiques :

Proposition de loi relative au patrimoine monumental de l'État : Sénat - [Rapport n° 3600](#) de M. Eric BERDOATI, député, fait au nom de la commission des affaires culturelles et de l'éducation, déposé le 29 juin 2011

Sénat - [Rapport n° 236](#) (2010-2011) de Mme Françoise FÉRAT, fait au nom de la commission de la culture, déposé le 19 janvier 2011

Sénat - [Rapport n°37](#) (2011-2012) de Mme Françoise FÉRAT, fait au nom de la commission de la culture, déposé le 19 octobre 2011



Etudes et rapports en ligne

Architecture/Urbanisme

« [Bilan et perspective du Programme national de renouvellement urbain \(action de l'ANRU\)](#) » - Marie-Noëlle Lienemann – Paris : Ed. des Journaux officiels, septembre 2011 -120 p.

« [Les quartiers en mouvement – Pour un acte 2 de la rénovation urbaine](#) » - ANRU – Paris : La documentation française, juillet 2011 – 183 p.

Grand Paris/Ile-de-France

« [Le Grand Paris, 4 ans après](#) » - 9 vidéos relatives

à la journée de débat enregistrée le 10 octobre 2011, à la Cité de l'architecture et du patrimoine

Habitat/Logement

« [Quelle production de logements en Ile-de-France dans le contexte économique actuel?](#) » - APUR/IAU Ile-de-France – Note n°50 d'octobre 2011 – 12 p.

Transport/Mobilité

« [L'année 2010 des transports urbains \(hors Ile-de-France\)](#) » - GART, octobre 2011 - 32 p.

« [L'annuaire 2011 du de la tarification du transport public urbain](#) » - UTP/GART, octobre 2011 – 8 p.

« [Prospective de la mobilité dans les villes moyennes françaises - Etude](#) » - sous la direction de Véronique Lamblin (Futuribles) et Marie-Hélène Massot (INRETS) – Paris : Association Futuribles International, juin 2011

- [Synthèse de l'étude](#)

- Partie1 : [cadrage et organisation de l'étude](#) 36 p.

- Partie 2 : [les scénarios de contexte \(demande de mobilité\)](#) 75 p.

- Partie 3 : [les scénarios d'offre de mobilité](#) 34 p.

- [Catalogue d'innovations](#) 154 p.

- [Présentation de l'étude et conditions de souscription](#) 8 p.

« [Veille sur les transports à Madrid - \(Année 2010\)](#) » - Frédérique Prédali – Paris : IAU Ile-de-France, septembre 2011 – 37 p.

Périodiques en ligne

Périodiques ou articles en version intégrale :

Architecture

« [Profession architecte](#) » - Olivier Chadoin – In Métropolitiques.eu du 14/10/2011

Asie

« [A scenario-based approach to assess Ho Chi Minh City's urban development strategies against the impact of climate change](#) » - Harry Storch, Nigel K. Downe – In Cities Vol. 28, Issue 6, déc. 2011 – pp. 517-526 (*Avec code Biblioshs*)

« [Les difficultés de logement de la sandwich class chinoise](#) » - Jie Chen, Bernard Vorms – In Métropolitiques.eu du 05/10/2011

Habitat/Logement

« [Construction de locaux. Résultats à fin septembre](#)

[2011 \(France entière\)](#) » - Commissariat général au développement durable – Chiffres et statistiques n°259 d'octobre 2011- 4 p.

« [Construction de logements. Résultats à fin septembre 2011 \(France entière\)](#) » - Commissariat général au développement durable – Chiffres et statistiques n°258 d'octobre 2011- 4 p.

« [Des parcours résidentiels de moins en moins linéaires](#) » - ANIL – Habitat actualité de septembre 2011 – 4 p.

« [Facilité l'évolutivité de la ville](#) » - Amélie Darley, Gwenaëlle Zunino – Note rapide Habitat n°572 de septembre 2011 – Paris : IAU Ile-de-France, 2011 – 4 p.

Ile-de-France

« [En Seine-Saint-Denis, un parc de logements](#)

[diversifié pour des ménages souvent modestes](#) » - Pierre-Emile Bidoux, François Amet – In Ile-de-France à la page n°373 d'octobre 2011- 7 p.

Transports/Mobilité

« [Bulletin mensuel statistique des transports d'octobre 2011](#) » - Commissariat général au développement durable – 38 p.

Urbanisme/Ville

« [Gouvernance\(s\) et ingénieries métropolitaines](#) » - Les cahiers n°160 – Paris : IAU Ile-de-France, octobre 2011 – 98 p.

« [IBA Hambourg 2013 : cinquante projets pour fabriquer la métropole](#) » - Paul Lecroart - Note rapide Territoires, n° 578 d'octobre 2011 – 6 p.

« [Le nouveau zonage en aires urbaines de 2010 – 95% de la population vit sous l'influence des villes](#) » - Chantal Brutel, David Levy – In INSEE Première n°1374 d'octobre 2011-4 p.

« [Le nouveau zonage en aires urbaines 2010 – Poursuite de la Périurbanisation et croissance des grandes villes urbaines](#) » - Jean-Michel Floch, David Levy – In INSEE Première n°1375 d'octobre 2011 – 4 p.

« [Urbanisme fictionnel : l'action urbaine à l'heure de la société du spectacle](#) » - Laurent Matthey – In Métropolitiques.eu du 28/10/2011

« [Residential segregation in the largest French cities \(1968-1999\): in search of an urban model](#) » - Markus Schwabe – In Cybergeog document 554, mis en ligne le 22/10/2011

Les nouveautés au centre


Ouvrages

Vous trouverez ci-dessous les livres arrivés au centre de recherche documentaire.

Nous comptons sur vous pour nous suggérer des achats d'ouvrages et ainsi enrichir le fonds documentaire et de même nous vous soumettrons des suggestions d'achat.

Vous pouvez retrouver l'intégralité du fonds documentaire sur la base de données accessible via le site internet de l'école à l'adresse suivante :

<http://194.199.207.180:8080/aboutIPRAUS.htm>



« Atlas du tramway dans les villes françaises » -

François Laisney – Paris : Editions Recherche, 2011 – 422 p.

Ouvrage réalisé avec le concours du ministère de la culture et de la communication, direction des patrimoines, bureau de la recherche architecturale et urbaine.

Cote : E3.3.2.LA11

Résumé extrait du livre :

TOUT sur le tramway en France ! François Laisney dépeint la renaissance du tramway dans les grandes villes, mutation majeure de l'urbanisme des quatre dernières décennies, de la grande échelle au détail des sols. Vingt-huit portraits de villes, révélés au sens chimique du terme par les itinéraires des lignes, sont dressés par l'auteur, spécialiste de l'histoire et de la morphologie urbaine. Ce sont autant d'invitations à nous les faire parcourir, comprendre et apprécier à l'aide de cartographies originales. L'Atlas expose de manière exhaustive l'apparition mouvementée sur le territoire des 28 réseaux contemporains de tramway, véritablement inventés au sein des collectivités locales, rythmés par sept élections municipales et portés par une politique nationale.

L'implantation d'un tramway induit des conséquences multiples. Elle améliore la mobilité urbaine des personnes et métamorphose l'espace public des centres, des entrées de ville et des bords de routes. Elle désenclave les quartiers en difficulté et devient le pivot des nouvelles règles de planification territoriale et des projets urbains. Par-delà le constat d'un monde asservi à l'automobile et la prise en

compte des graves conséquences de la périurbanisation, le tramway devient, à côté de la marche et du vélo et mieux que d'autres modes de transport public, un jalon essentiel de la recherche d'une alter-mobilité plus douce, d'un environnement plus accessible, d'un développement plus soutenable.

Architecture

« Bâtiments à énergie positive. Compte-rendu de l'atelier du 21 janvier 2011 à l'ENSA Paris-Belleville » - Jean-Marie Alessandrini, Sylviane Nibel – Université Paris-Est, Centre Scientifique et Technique du Bâtiment, Division Energie – La défense : PUCA, octobre 2011 – 45 p.

Cote : F4.3.PUC1

HDR (Habilitation à Diriger des Recherches) de Jean-Philippe Garric, Université Paris-Est, 2011 en 3 volumes :

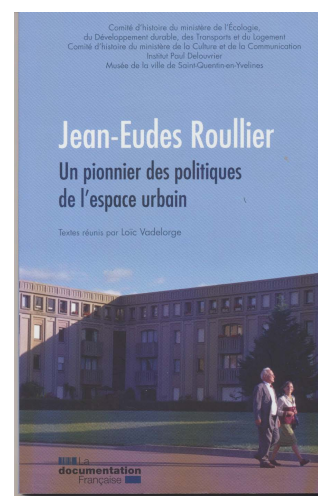
Volume 1 : « L'architecture et l'imprimé. Note de synthèse, projets de recherche, curriculum vitae » - 74 p.
Cote : A1.8.1.HDR1

Volume 2 : « Charles Percier (1764-1838) et Pierre Fontaine (1762-1853), une double

vie néoclassique ? » - Mémoire inédit - 179 p.
Cote : A1.8.2.HDR2

Volume 3 : « Principaux articles écrits depuis 2002 » - 237 p.
Cote : A1.8.2.HDR3

Ville



« Jean-Eudes Roullier : un pionnier des politiques de l'espace urbain » - Textes réunis par Loïc Vadelorge – Comités d'histoire du Ministère de l'écologie, du développement durable, des transports et du logement et du Ministère de la culture et de la communication, Institut Paul Delouvrier, Musée de la ville de Saint-Quentin-en-Yvelines – Paris : La documentation française, 2011 – 228 p.

Cote : B2.1.ROU1

Sommaires en ligne des revues disponibles au centre et Articles de périodiques (extraits des revues consultables au centre)



Pour avoir accès aux sommaires des revues, cliquez sur le lien

Ces revues sont toutes consultables au centre de recherche documentaire :

[A+ n°231](#) d'août-septembre 2011

[Archiscopie n°106](#) d'octobre 2011

[Cahiers thématiques n°10](#) de décembre 2010

[Criticat n°8](#) de septembre 2011

[Economie et statistique n°441-442](#) d'octobre 2011
(Version intégrale)

[Ethnologie française n°4](#) d'octobre 2011
(Avec code biblioshs, version intégrale)

[Future Anterior Vol.VII, n°2](#) Winter 2010
(Avec code biblioshs, version intégrale)

[L'espace géographique n°3](#) de juillet-septembre 2011
(Avec code biblioshs, version intégrale)

[Genèses n°84](#) de septembre 2011

[Histoire urbaine n°31](#) d'août 2011

[Revue française de sociologie n°52-3](#) de juillet-septembre 2011

[Sciences humaines n°231](#) de novembre 2011

Traits urbains n°49 de septembre-octobre 2011
(Pas de sommaire en ligne)

[Urbanisme n°380](#) de septembre-octobre 2011

Ville, Rail et Transports n°528 du 05 octobre 2011
(Pas de sommaire en ligne)

Ville, Rail et Transports n°529 du 19 octobre 2011
(Pas de sommaire en ligne)

Ville, Rail et Transports n°530 du 02 novembre 2011
(Pas de sommaire en ligne)

Articles extraits des revues consultables au centre :

Architecture/Urbanisme

“Architecture et paysage, situations contemporaines. Dix ans de recherche” - sous la direction et la coordination de Richard Klein, Philippe Louguet et Franck Vermandel - In Cahiers thématiques n°10 de décembre 2010 – 270 p.

dont :

“La mobilité en projets. Formes d'invention de nouvelles relations entre architecture, ville et paysage” - Corinne Tiry – pp. 53-63

et

“Voyage et contemporanéité : Jean-Louis Véret, leçons d'Amérique” - Caroline Maniaque – pp. 205-213

“Dossier : rire en ville à l'époque contemporaine” - Coord. par Olivier Ratouis et Martin Baumeister – In Histoire urbaine n°31 d'août 2011 – pp. 5-150

“L'urbanisation du monde : espoirs et menaces” - Julien Damon – In Sciences humaines n°231 de novembre 2011 – pp. 22-27

“Manières de classer l'urbanisme” - Françoise Fromonot – In Criticat n°8 de septembre 2011 – pp. 40-61

Asie

“Mondialisation ou asiatization ?” - In Sciences humaines n°231 de novembre 2011 – pp. 18-21

Grand Paris/Ile-de-France

“Bagnolet, un renouvellement ambitieux mais laborieux” - Nora Hachache – In Traits urbains n°49 de septembre-octobre 2011 – pp. 30-34

“Dossier : Grand Paris, petit consensus” - Elise Thinus, Marie-Christine vatov et Magali Tran – In Traits urbains n°49 de septembre-octobre 2011 – pp. 16-29

Transports/Mobilités

“Dossier spéciale : ligne 1, les grands débuts de l'automatisation” - In Ville, Rail et Transports n°530 du 02/11/2011 – pp. I-XXII

“Grande vitesse. Le rêve de l'Airbus, la peur du Concorde” - François Dumont – In Ville, Rail et Transports n°530 du 02/11/2011 – pp. 72-77

“Mobilité électrique pour ou contre ?” - In Ville, Rail et Transports n°529 du 19/10/2011 – pp. 44-54

“Prospective Quelles solutions de mobilité pour les villes moyennes en 2030” - Cécile Nangeroni – In Ville, Rail et Transports n°530 du 02/11/2011 – pp. 30-36

“Salon des transports publics. L'urgence des choix...mais quels choix ?” - In Ville, Rail et Transports n°529 du 19/10/2011 – pp. 28-33

Ville

“Dossier : questions à la politique de la ville” - Coord. par Adil Jazouli, Antoine Loubière – In Urbanisme n°380 de septembre-octobre 2011 – pp. 33-76

Cartes et plans



Vous trouverez ci-dessous les nouvelles notices bibliographiques rentrées sur la base de données cartographiques et la présentation de sites internet sur lesquels vous pouvez consulter des cartes et plans en ligne.

Cartothèque

Vous pouvez interroger la base de données cartographiques sur le site internet de l'Ecole nationale supérieure d'architecture de Paris-Belleville à l'adresse suivante :
<http://194.199.207.180:80/80/aboutCartotheque.htm>

A ce jour, sur cette base de données, vous pouvez consulter 887 notices bibliographiques dont 200 avec le document numérique.

Ces notices bibliographiques concernent les cartes et plans des villes d'Ile-de-France et France, du Cambodge, Indonésie, Laos et Vietnam.

Je précise que ce travail d'indexation est en cours.

Site internet

Vous trouverez ci-dessous des liens directs renvoyant vers des sites sur lesquels vous pouvez consulter des cartes et plans en ligne.

CartoMundi :

Valorisation en ligne du patrimoine cartographique (*Maison méditerranéenne des sciences de l'homme – Aix-en-Provence*)

Description extrait du site :

CartoMundi est dédié à la valorisation en ligne du patrimoine cartographique.

CartoMundi est fondé sur une mutualisation des savoirs et d'un géoréférencement homogène et d'un index élaboré en amont.

Organisé autour d'une interface cartographique géoréférencée, *CartoMundi* permet de naviguer dans le catalogue à partir d'un planisphère interactif. Pour chaque référence sélectionnée sur la base de l'espace qu'il représente effectivement, chaque internaute peut gratuitement consulter sa notice et la liste des lieux de conservation des documents. Il peut aussi visualiser ceux qui ont été numérisés, voire, en commander des reproductions.

Une base de données structurée en trois parties :

1- Répertoire international des établissements
Ce répertoire offre à chaque établissement – cartothèque, revendeur ou éditeur - la possibilité de décrire sa collection, son stock ou sa production à travers les zones géographiques qu'elles représentent. Son utilisation est gratuite.

2 - Catalogue collectif
Ce catalogue s'adresse à tous les établissements qui souhaitent valoriser leur collection, leur stock ou leur production par un signalement innovant. Cet usage est soumis à une redevance annuelle.


3 - Index des cartes


L'index rassemble les descriptions génériques des documents. Pour chaque série cartographique, il comporte une description de l'ensemble de ses feuilles, quel que soit l'état des collections. Les cartothèques importantes, les universités, les collectivités territoriales et les éditeurs sont les partenaires privilégiés de l'index. Grâce à leur participation ils bénéficient de réductions sur les redevances dues au titre du catalogue collectif.

[Cities and towns. Geography and Map Division, Library of Congress](#)

Description :

The Cities and Towns category includes maps that depict individual buildings to panoramic views of large urban areas. These maps record the evolution of cities illustrating the development and nature of economic activities, educational and religious facilities, parks, street patterns and widths, and transportation systems.





**Ecole nationale supérieure
d'architecture de Paris-
Belleville**

**IPRAUS (Institut Parisien de
Recherche Architecture
Urbanistique Société)**

**Centre de recherche
documentaire
Roger-Henri Guerrand**

60, boulevard de la Villette
75019 Paris

Téléphone :
01 53 38 50 59/50 60

Télécopie :
01 53 38 50 50

Courriel :
belmonte.ensapb@gmail.com
fort.ensapb@gmail.com

Nous sommes sur le
Web !

Retrouvez-nous, à l'adresse :
[http://www.paris-
belleville.archi.fr/?a=2&b=4](http://www.paris-belleville.archi.fr/?a=2&b=4)